

УТВЕРЖДАЮ  
Директор МБОУ «Гимназия №18»  
И.Н.Брежнева  
« 4 » апреля 2022 года

**ПАСПОРТ ДОСТУПНОСТИ объекта  
социальной инфраструктуры (ОСИ) № 401**

**1. Общие сведения об объекте**

- 1.1. Наименование (вид) объекта – муниципальное бюджетное общеобразовательное учреждение «Гимназия № 18» Старооскольского городского округа (МБОУ «Гимназия №18» Старооскольского городского округа)
- 1.1. Адрес объекта - индекс 309511, Белгородская обл., г.Старый Оскол, мкр. Олимпийский, д.8
- 1.2. Сведения о размещении объекта:  
- отдельно стоящее здание 3 этажа, 7631,64 кв.м  
- часть здания - этажей (или на - этаже) - кв.м  
- наличие прилегающего земельного участка (да, нет); да, 25203 кв.м
- 1.3. Год постройки здания - 1981, последнего капитального ремонта - не проводился
- 1.4. Дата предстоящих плановых ремонтных работ: текущих - 2022-2023, капитальных - 2024

**Сведения об организации, расположенной на объекте**

- 1.5. Название организации (учреждения) (полное юридическое наименование согласно Уставу, краткое наименование) - муниципальное бюджетное общеобразовательное учреждение «Гимназия № 18» Старооскольского городского округа (МБОУ «Гимназия №18» Старооскольского городского округа)
- 1.6. 1.7. Юридический адрес организации (учреждения) – 309511, Белгородская обл., г.Старый Оскол, мкр. Олимпийский, д.8
- 1.8. Основание для пользования объектом – (оперативное управление, аренда, собственность) – оперативное управление
- 1.9. Форма собственности (государственная, негосударственная) - государственная
- 1.10. Территориальная принадлежность - федеральная, областная, муниципальная
- 1.11. Вышестоящая организация (наименование)- управление образования Старооскольского городского округа
- 1.12. Адрес вышестоящей организации, другие координаты - 309514, Белгородская область, г.Старый Оскол, ул.Комсомольская, д.43

**2. Характеристика деятельности организации на объекте  
(по обслуживанию населения)**

- 2.1. Сфера деятельности (здравоохранение, образование, социальная защита населения, физическая культура и спорт, культура, связь и информация, транспорт, жилой фонд, потребительский рынок и сфера услуг, места приложения труда, другое) **образование**
- 2.2. Виды оказываемых услуг – образовательная деятельность;
- 2.3. Форма оказания услуг: (на объекте, с длительным пребыванием, в т.ч. проживанием, на дому, дистанционно) - **на объекте, на дому**

- 2.4. Категории обслуживаемого населения по возрасту: (дети, взрослые трудоспособного возраста, пожилые, все возрастные категории) – **дети**.
- 2.5. Категории обслуживаемых инвалидов: инвалиды, передвигающиеся на коляске, инвалиды с нарушениями опорно-двигательного аппарата; нарушениями зрения, нарушениями слуха, нарушениями умственного развития – **все категории инвалидов**
- 2.6. Плановая мощность: посещаемость (количество обслуживаемых в день), вместимость, пропускная способность - **920** чел в день.
- 2.7. Участие в исполнении индивидуальной программы реабилитации инвалида, ребенка-инвалида (да, нет) - **нет**

### 3. Состояние доступности объекта

3.1. Путь следования к объекту пассажирским транспортом - проезд городским транспортом и маршрутным такси №№ **12, 12А, 33, 36, 29, 2, 31** до остановки **«Поликлиника»**

(описать маршрут движения с использованием пассажирского транспорта)

наличие адаптированного пассажирского транспорта к объекту – **нет**

3.2. Путь к объекту от ближайшей остановки пассажирского транспорта:

3.2.1. Расстояние до объекта от остановки транспорта - **500** м.

3.2.2. Время движения (пешком) - **10** мин.

3.2.3. Наличие выделенного от проезжей части пешеходного пути (да, нет) - **да**

3.2.4. Перекрестки: нерегулируемые; регулируемые, со звуковой сигнализацией, таймером; **нерегулируемые**.

3.2.5. Информация на пути следования к объекту: акустическая, тактильная, визуальная; **нет**.

3.2.6. Перепады высоты на пути: есть, нет (описать \_\_\_\_\_) - **нет**

Их обустройство для инвалидов на коляске: **да, нет - нет**

3.3. Организация доступности объекта для инвалидов - форма обслуживания\*

№ п/п	Категория инвалидов (вид нарушения)	Вариант организации доступности объекта (формы обслуживания)*
1.	<b>Все категории инвалидов и маломобильных групп населения</b>	
	в том числе инвалиды;	
2.	передвигающиеся на креслах-колясках	ДУ
3.	с нарушениями опорно-двигательного аппарата	ДУ
4.	с нарушениями зрения	ВНД
5.	с нарушениями слуха	ВНД
6.	с нарушениями умственного развития	ДУ

\* указывается один из вариантов: «А», «Б», «ДУ», «ВНД»

### 3.4. Состояние доступности основных структурно-функциональных зон

№ п/п	Основные структурно-функциональные зоны	Состояние доступности, в том числе для основных категорий инвалидов**
1.	Территория, прилегающая к зданию (участок)	ДЧ
2.	Вход (входы) в здание	ВНД
3.	Путь (пути) движения внутри здания (в т.ч. пути эвакуации)	ДЧ
4.	Зона целевого назначения здания (целевого посещения объекта)	ДЧ
5.	Санитарно-гигиенические помещения	ДЧ
6.	Система информации и связи (на всех зонах)	ВНД
7.	Пути движения к объекту (от остановки транспорта)	ВНД

\*\* Указывается: ДП-В - доступно полностью всем; ДП-И (К, О, С, Г, У) - доступно полностью избирательно (указать категории инвалидов); ДЧ-В - доступно частично всем; ДЧ-И (К, О, С, Г, У) - доступно частично избирательно (указать категории инвалидов); ДУ - доступно условно, ВНД - временно недоступно

### 3.5. ИТОГОВОЕ ЗАКЛЮЧЕНИЕ о состоянии доступности ОСИ: - Основные структурно-функциональные зоны ОСИ ВНД – временно недоступно для всех категорий инвалидов.

## 4. Управленческое решение

### 4.1. Рекомендации по адаптации основных структурных элементов объекта

№ п/п	Основные структурно-функциональные зоны объекта	Рекомендации по адаптации объекта (вид работы)*
1.	Территория, прилегающая к зданию (участок)	Организационные мероприятия, текущий ремонт
2.	Вход (входы) в здание	Организационные мероприятия, текущий ремонт
3.	Путь (пути) движения внутри здания (в т.ч. пути эвакуации)	Организационные мероприятия, текущий ремонт
4.	Зона целевого назначения здания (целевого посещения объекта)	Организационные мероприятия, текущий ремонт
5.	Санитарно-гигиенические помещения	-
6.	Система информации на объекте (на всех зонах)	Организационные мероприятия,
7.	Пути движения к объекту (от остановки транспорта)	Текущий ремонт
8.	Все зоны и участки	

\*указывается один из вариантов (видов работ): не нуждается; ремонт (текущий, капитальный); индивидуальное решение с ТСР; технические решения невозможны - организация альтернативной формы обслуживания

4.2. Период проведения работ - 2022-2026 годы  
(указывается наименование документа: программы, плана)

4.3. Ожидаемый результат (по состоянию доступности) после выполнения работ по адаптации -

1 этапе – ДЧ-И (С, К):

2 этапе – ДУ (К, О,С):

3 этап – ДП - В

Оценка результата исполнения программы, плана (по состоянию доступности)

4.4. Для принятия решения требуется, **не требуется** (нужное подчеркнуть)

Имеется заключение уполномоченной организации о состоянии доступности объекта (наименование документа и выдавшей его организации, дата), прилагается - **нет**

4.5. Информация размещена (обновлена) на Карте доступности :

<https://gimnaziya18staryjoskol-r31.gosweb.gosuslugi.ru/>

(наименование сайта, портала)

дата: 28.09.2022 год \_\_\_\_\_

## 5. Особые отметки

Паспорт сформирован на основании:

1. Анкеты (информации об объекте) от « 04 » октября 2022г.,

2. Акта обследования объекта: № акта 701 от « 04 » октября 2022г.

3. Решения Комиссии \_\_\_\_\_ от « \_\_\_\_\_ » \_\_\_\_\_ 2022г.



**АНКЕТА**  
**(информация об объекте социальной инфраструктуры)**  
**К ПАСПОРТУ ДОСТУПНОСТИ ОСИ**

№ 701

**1. Общие сведения об объекте**

1.1. Наименование (вид) объекта муниципальное бюджетное общеобразовательное учреждение «Гимназия № 18» Старооскольского городского округа (МБОУ «Гимназия №18» Старооскольского городского округа)

1.1.1.2. Адрес объекта индекс 309511, Белгородская обл., г.Старый Оскол, мкр. Олимпийский, д.8

1.3. Сведения о размещении объекта:

- отдельно стоящее здание 3 этажа, 7631,64 кв.м.

- часть здания -этажей (или на -этаже) -кв.м.

1.4. Год постройки здания **1981** , последнего капитального ремонта – **не проводился**

1.5. Дата предстоящих плановых ремонтных работ: текущий – 2022-2023, капитальный - 2024

сведения об организации, расположенной на объекте

1.6. Название организации (учреждения), (полное юридическое наименование – согласно Уставу, краткое наименование) муниципальное бюджетное общеобразовательное учреждение «Гимназия № 18» Старооскольского городского округа (МБОУ «Гимназия №18» Старооскольского городского округа)

1.7. Юридический адрес организации (учреждения) индекс 309511, Белгородская обл., г.Старый Оскол, мкр. Олимпийский, д.8

1.8. Основание для пользования объектом (оперативное управление, аренда, собственность)- оперативное управление

1.9. Форма собственности (государственная, негосударственная)- **государственная**

1.10. Территориальная принадлежность (федеральная, региональная, муниципальная)- **муниципальная**

1.11. Вышестоящая организация (наименование) - управление образования Старооскольского городского округа

1.12. Адрес вышестоящей организации, другие координаты - **309514, Белгородская область, г.Старый Оскол, ул.Комсомольская, д.43**

## **2. Характеристика деятельности организации на объекте**

2.1 Сфера деятельности (здравоохранение, образование, социальная защита, физическая культура и спорт, культура, связь и информация, транспорт, жилой фонд,

потребительский рынок и сфера услуг, другое - **образование**

2.2 Виды оказываемых услуг - **образовательная деятельность**

2.3 Форма оказания услуг: (на объекте, с длительным пребыванием, в т.ч. проживанием, на дому, дистанционно) - **на объекте**

2.4 Категории обслуживаемого населения по возрасту: (дети, взрослые трудоспособного возраста, пожилые; все возрастные категории) - **дети**

2.5 Категории обслуживаемых инвалидов: **инвалиды, передвигающиеся на коляске, инвалиды с нарушениями опорно-двигательного аппарата; нарушениями зрения, нарушениями слуха, нарушениями умственного развития**

2.6 Плановая мощность: посещаемость (количество обслуживаемых в день), вместимость, пропускная способность - **920 чел. в 1 смену**

2.7 Участие в исполнении ИПР инвалида, ребенка-инвалида (да, нет) - **нет**

## **3. Состояние доступности объекта для инвалидов и других маломобильных групп населения (МГН)**

### **3.1 Путь следования к объекту пассажирским транспортом**

(описать маршрут движения с использованием пассажирского транспорта):

**пассажирским транспортом, маршрутным такси №№ 12, 12а, 33, 36, 29,2, 31, городским такси до остановки «Поликлиника»**

наличие адаптированного пассажирского транспорта к объекту: **нет**

### **3.2 Путь к объекту от ближайшей остановки пассажирского транспорта:**

3.2.1 расстояние до объекта от остановки транспорта - **500 м**

3.2.2 время движения (пешком) - **10 мин**

3.2.3 наличие выделенного от проезжей части пешеходного пути (*да, нет*) - **да**

3.2.4 Перекрестки: нерегулируемые; регулируемые, со звуковой сигнализацией, таймером; *нет* - **нерегулируемый**

3.2.5 Информация на пути следования к объекту: акустическая, тактильная, визуальная – акустическая.

3.2.6 Перепады высоты на пути: *есть, нет* (описать) - **нет**

Их обустройство для инвалидов на коляске: *да* (пандус), *нет* - **да**

**3.3 Вариант организации доступности ОСИ (формы обслуживания)\* с учетом СП 35-101-2001**

№ п/п	Категория инвалидов (вид нарушения)	Вариант организации доступности объекта
1.	Все категории инвалидов и МГН	
	<i>в том числе инвалиды:</i>	
2	передвигающиеся на креслах-колясках	ДУ
3	с нарушениями опорно-двигательного аппарата	ДУ
4	с нарушениями зрения	ВНД
5	с нарушениями слуха	ВНД
6	с нарушениями умственного развития	ВНД

\* - указывается один из вариантов: «А», «Б», «ДУ», «ВНД»

**4. Управленческое решение (предложения по адаптации основных структурных элементов объекта)**

№ п/п	Основные структурно-функциональные зоны объекта	Рекомендации по адаптации объекта (вид работы)*
1	Территория, прилегающая к зданию (участок)	ДУ
2	Вход (входы) в здание	ВНД
3	Путь (пути) движения внутри здания (в т.ч. пути эвакуации)	ДЧ
4	Зона целевого назначения (целевого посещения объекта)	ВНД
5	Санитарно-гигиенические помещения	-
6	Система информации на объекте (на всех зонах)	ВНД
7	Пути движения к объекту (от остановки транспорта)	ВНД
8.	Все зоны и участки	ВНД

\*- указывается один из вариантов (видов работ): не нуждается; ремонт (текущий, капитальный); индивидуальное решение с ТСР; технические решения невозможны – организация альтернативной формы обслуживания

**Размещение информации на Карте доступности субъекта Российской Федерации согласовано**

Директор МБОУ «Гимназия № 18»



И.Н. Брежнева

УТВЕРЖДАЮ  
Начальник управления  
образования администрации  
Старооскольского городского округа  
Н.Е. Дереча

« 4 » октябрь 2022 г.

**АКТ ОБСЛЕДОВАНИЯ  
объекта социальной инфраструктуры  
К ПАСПОРТУ ДОСТУПНОСТИ ОСИ**

№ 701

« 4 » октябрь 2022 г.

Старооскольский городской округ

**1. Общие сведения об объекте**

1.1. Наименование (вид) объекта муниципальное бюджетное общеобразовательное учреждение «Гимназия № 18» Старооскольского городского округа (МБОУ «Гимназия №18» Старооскольского городского округа )

1.2. Адрес объекта индекс 309511, Белгородская обл., г.Старый Оскол, мкр. Олимпийский, д.8

1.3. Сведения о размещении объекта

- отдельно стоящее здание 3 этажа, 731,64 кв.м

- часть здания \_\_\_\_\_ этажей (или на \_\_\_\_\_ этаже), \_\_\_\_\_ кв.м

- наличие прилегающего земельного участка (да, нет): да, 25203 кв.м

1.4. Год постройки здания 1981, последнего капитального ремонта не проводился

1.5. Дата предстоящих плановых ремонтных работ: текущего, капитального: 2024 год

1.6. Название организации (учреждения), (полное юридическое наименование – согласно Уставу, краткое наименование) муниципальное бюджетное общеобразовательное учреждение «Гимназия № 18» Старооскольского городского округа (МБОУ «Гимназия №18» Старооскольского городского округа )

1.7. Юридический адрес организации (учреждения): индекс 309511, Белгородская обл., г.Старый Оскол, мкр. Олимпийский, д.8

1.8. Основание для пользования объектом (оперативное управление, аренда, собственность) оперативное управление

1.9. Форма собственности (государственная, негосударственная) государственная

1.10. Территориальная принадлежность (федеральная, областная, муниципальная) муниципальная

1.11. Вышестоящая организация (наименование): управление образования администрации Старооскольского городского округа

1.12. Адрес вышестоящей организации, другие координаты: 309514, Белгородская область, г. Старый Оскол, ул. Комсомольская, д.43.

**2. Характеристика деятельности организации на объекте**

(по обслуживанию населения)

2.1. Сфера деятельности (здравоохранение, образование, социальная защита, физическая культура и спорт, культура, связь и информация, транспорт, жилой фонд, потребительский рынок и сфера услуг, другое) образование

2.2. Виды оказываемых услуг: образовательная деятельность.



2.3. Форма оказания услуг: (на объекте, с длительным пребыванием, в т.ч. проживанием, на дому, дистанционно) на объекте

2.4. Категории обслуживаемого населения по возрасту: (дети, взрослые трудоспособного возраста, пожилые; все возрастные категории)

2.5. Категории обслуживаемых инвалидов: инвалиды, передвигающиеся на коляске, инвалиды с нарушениями опорно-двигательного аппарата; нарушениями зрения, нарушениями слуха, нарушениями умственного развития - нет

2.11 Плановая мощность: посещаемость (количество обслуживаемых в день), вместимость, пропускная способность: 920

2.12 Участие в исполнении ИПР инвалида, ребенка-инвалида (да, нет)

### 3. Состояние доступности объекта

3.1. Путь следования к объекту пассажирским транспортом

(описать маршрут движения с использованием пассажирского транспорта): городское такси, маршрутное такси № 12, 12А, 33, 36, 29, 2, 31 до остановки «Поликлиника» наличие адаптированного пассажирского транспорта к объекту: нет.

3.2. Путь к объекту от ближайшей остановки пассажирского транспорта:

3.2.1 расстояние до объекта от остановки транспорта 500 м

3.2.2 время движения (пешком) 10 мин

3.2.3 наличие выделенного от проезжей части пешеходного пути (да, нет) - да

3.2.4 Перекрестки: нерегулируемые; регулируемые, со звуковой сигнализацией, таймером - нерегулируемый

3.2.5 Информация на пути следования к объекту: акустическая, тактильная, визуальная - нет

3.2.6 Перепады высоты на пути: есть, нет (описать \_\_\_\_\_)

Их обустройство для инвалидов на коляске: да, нет (\_\_\_\_\_)

### 3.3. Организация доступности объекта для инвалидов – форма обслуживания

№ п/п	Категория инвалидов (вид нарушения)	Вариант организации доступности объекта (формы обслуживания)*
1.	Все категории инвалидов и МГН	
	в том числе инвалиды:	
2	передвигающиеся на креслах-колясках	ДУ
3	с нарушениями опорно-двигательного аппарата	ДУ
4	с нарушениями зрения	ВНД
5	с нарушениями слуха	ВНД
6	с нарушениями умственного развития	ДУ

\* - указывается один из вариантов: «А», «Б», «ДУ», «ВНД»

### 3.4. Состояние доступности основных структурно-функциональных зон

№ п/п	Основные структурно-функциональные зоны	Состояние доступности, в том числе для основных категорий инвалидов**	Приложение	
			№ на плане	№ фото
1	Территория, прилегающая к зданию (участок)	ДУ		9
2	Вход (входы) в здание	ВНД		5,3
3	Путь (пути) движения внутри здания (в т.ч. пути эвакуации)	ДЧ		11
4	Зона целевого назначения здания (целевого посещения объекта)	ВНД		-
5	Санитарно-гигиенические	-		-

	помещения			
6	Система информации и связи (на всех зонах)	ВНД		-
7	Пути движения к объекту (от остановки транспорта)	ВНД		-

\*\* Указывается: ДП-В - доступно полностью всем; ДП-И (К, О, С, Г, У) – доступно полностью избирательно (указать категории инвалидов); ДЧ-В - доступно частично всем; ДЧ-И (К, О, С, Г, У) – доступно частично избирательно (указать категории инвалидов); ДУ - доступно условно, ВНД - недоступно

**3.5. ИТОГОВОЕ ЗАКЛЮЧЕНИЕ о состоянии доступности ОСИ:** ВНД Объект признан временно недоступным для всех категорий инвалидов. Для решения вопросов доступности требуется переоборудовать санитарно-гигиенические помещения, установить поручни вдоль стен главного входа, организовать сурдоперевод при оказании услуг

#### 4. Управленческое решение (проект)

4.1. Рекомендации по адаптации основных структурных элементов объекта:

№ п \п	Основные структурно-функциональные зоны объекта	Рекомендации по адаптации объекта (вид работы)*
1	Территория, прилегающая к зданию (участок)	Организационные мероприятия, текущий ремонт
2	Вход (входы) в здание	Организационные мероприятия, текущий ремонт
3	Путь (пути) движения внутри здания (в т.ч. пути эвакуации)	Организационные мероприятия, текущий ремонт
4	Зона целевого назначения здания (целевого посещения объекта)	Организационные мероприятия, текущий ремонт
5	Санитарно-гигиенические помещения	-
6	Система информации на объекте (на всех зонах)	Организационные мероприятия
7	Пути движения к объекту (от остановки транспорта)	Организационные мероприятия, текущий ремонт
8.	Все зоны и участки	Организационные мероприятия, текущий ремонт

\* указывается один из вариантов (видов работ): не нуждается; ремонт (текущий, капитальный); индивидуальное решение с ТСР; технические решения невозможны – организация альтернативной формы обслуживания

4.2. Период проведения работ **2022-2026 годы**

в рамках исполнения \_\_\_\_\_

(указывается наименование документа: программы, плана)

4.3 Ожидаемый результат (по состоянию доступности) после выполнения работ по адаптации на

1 этапе – ДЧ-И (С, К);

2 этапе – ДУ (К, О, С);

3 этап – ДП - В.

Оценка результата исполнения программы, плана (по состоянию доступности) \_\_\_\_\_

4.4. Для принятия решения требуется, **не требуется** (нужное подчеркнуть):

4.4.1. согласование на Комиссии \_\_\_\_\_

(наименование Комиссии по координации деятельности в сфере обеспечения доступной среды жизнедеятельности для инвалидов и других МГН)  
4.4.2. согласование работ с надзорными органами (в сфере проектирования и строительства, архитектуры, охраны памятников, другое - указать)

4.4.3. техническая экспертиза; разработка проектно-сметной документации;

4.4.4. согласование с вышестоящей организацией (собственником объекта);

4.4.5. согласование с общественными организациями инвалидов \_\_\_\_\_;

4.4.6. другое \_\_\_\_\_.

Имеется заключение уполномоченной организации о состоянии доступности объекта

(наименование документа и выдавшей его организации, дата), прилагается

4.7. Информация может быть размещена (обновлена) на Карте доступности субъекта Российской Федерации <https://gimnaziya18staryjoskol-r31.gosweb.gosuslugi.ru/>

### 5. Особые отметки

#### ПРИЛОЖЕНИЯ:

Результаты обследования:

- |  |                     |
|--|---------------------|
| 1. Территории, прилегающей к объекту       | на _____ 1 _____ л. |
| 2. Входа (входов) в здание                 | на _____ 1 _____ л. |
| 3. Путей движения в здании                 | на _____ 1 _____ л. |
| 4. Зоны целевого назначения объекта        | на _____ 1 _____ л. |
| 5. Санитарно-гигиенических помещений       | на _____ 1 _____ л. |
| 6. Системы информации (и связи) на объекте | на _____ 1 _____ л. |


Результаты фотофиксации на объекте \_\_\_\_\_ на \_\_\_\_\_ л.

Поэтажные планы, паспорт БТИ \_\_\_\_\_ на \_\_\_\_\_ л.

Другое (в том числе дополнительная информация о путях движения к объекту) \_\_\_\_\_


Рабочая группа:

директор МБОУ «Гимназия № 18»

 И.Н. Брежнева

Члены рабочей группы:

Заместитель директора

 И.Н. Жидовкина

Заведующий хозяйством

А.Ю. Дикарева

Социальный педагог

В.Г. Ржанникова

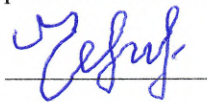
Психолог

О.П. Горбунова

по согласованию:


Старооскольская местная организация Белгородской региональной организации инвалидов «Всероссийского Ордена Трудового Красного знамени общества слепых»

Чертов Игорь Ростиславович



Старооскольское местное отделение Белгородского регионального отделения Общероссийской общественной Организации инвалидов «Всероссийское общество глухих»

Проскурин Александр Павлович



Управленческое решение согласовано « \_\_\_\_\_ » \_\_\_\_\_ 20 \_\_\_\_ г. (протокол № \_\_\_\_\_)

Комиссией (название) \_\_\_\_\_

**I Результаты обследования:**  
**1. Территории, прилегающей к зданию (участка)**

**муниципальное бюджетное общеобразовательное учреждение «Гимназия №18» Старооскольского городского округа (МБОУ «Гимназия №18» Старооскольского городского округа )**  
**309511, Белгородская обл., г.Старый Оскол, мкр. Олимпийский, д.8**

№ п/п	Наименование функционально-планировочного элемента	Наличие элемента			Выявленные нарушения и замечания		Работы по адаптации объектов	
		есть/нет	№ на плане	№ фото	Содержание	Значимо для инвалида (категория)	Содержание	Виды работ
1.1	Вход (входы) на территорию	Есть	-	10	Отсутствует информационная табличка ОСИ	Все	Установить информационную табличку, дублированную шрифтом Брайля	Орг.ТР
1.2	Путь (пути) движения на территории	Есть	-	11	-	-	-	-
1.3	Лестница (наружная)	Есть	-	5	-	-	-	-
1.4	Пандус (наружный)	Есть	-	6, 7,8	-	-	-	-
1.5	Автостоянка и парковка	Нет	-	-	-	-	-	-
	ОБЩИЕ требования к зоне	-	-	-	-	-	-	-

**II Заключение по зоне:**

Наименование структурно-функциональной зоны	Состояние доступности* (к пункту 3.4 Акта обследования ОСИ)	Приложение		Рекомендации по адаптации (вид работы)** к пункту 4.1 Акта обследования ОСИ
		№ на плане	№ фото	

Территория, прилегающая к зданию	ДУ	-	1	Организационные мероприятия, текущий ремонт

\* указывается: ДП-В - доступно полностью всем; ДП-И (К, О, С, Г, У) – доступно полностью избирательно (указать категории инвалидов); ДЧ-В - доступно частично всем; ДЧ-И (К, О, С, Г, У) – доступно частично избирательно (указать категории инвалидов); ДУ - доступно условно, ВНД - недоступно

\*\*указывается один из вариантов: не нуждается; ремонт (текущий, капитальный); индивидуальное решение с ТСП; технические решения невозможны – организация альтернативной формы обслуживания

Комментарий к заключению: \_\_\_\_\_

Приложение 2  
к Акту обследования ОСИ  
к паспорту доступности ОСИ  
№ 781  
от « 4 » октября 2022 г.

**I Результаты обследования:  
2. Входа (входов) в здание**

**муниципальное бюджетное общеобразовательное учреждение «Гимназия №18» Старооскольского городского округа (МБОУ «Гимназия №18» Старооскольского городского округа )  
309511, Белгородская обл., г.Старый Оскол, мкр. Олимпийский, д.8**

№ п/п	Наименование функционально-планировочного элемента	Наличие элемента			Выявленные нарушения и замечания		Работы по адаптации объектов	
		есть/нет	№ на плане	№ фото	Содержание	Значимо для инвалида (категория)	Содержание	Виды работ
2.1	Лестница (наружная)	Есть	-	5	Отсутствуют горизонтальные опорные поручни вдоль стен; тактильные и цветочные предупреждающие обозначения контура колон, краевые ступени, лестницы не выделены цветочными полосами	СО	Нанесение тактильных и предупреждающих полос, выделить краевые ступени цветочными полосами	Орг.ТР
2.2	Пандус (наружный)	Есть	-	6, 7,8	-	-	-	-
2.3	Входная площадка (перед дверью)	Есть	-	5	-	-	-	-
2.4	Дверь (входная)	Есть	-	3	Отсутствуют тактильные и цветочные полосы перед препятствием (дверь)	Все	нанести тактильные и цветочные полосы	Орг.ТР
2.5	Тамбур	Есть	-	2	-	Все	-	Орг.ТР
	ОБЩИЕ требования к зоне	-	-	-	-	-	-	-

## II Заключение по зоне:

Наименование структурно-функциональной зоны	Состояние доступности* (к пункту 3.4 Акта обследования ОСИ)	Приложение		Рекомендации по адаптации (вид работы)** к пункту 4.1 Акта обследования ОСИ
		№ на плане	№ фото	
Вход в здание	ДЧ-И (г,у) ВНД-И (к,о,с)	-	3	Организационные мероприятия, текущий ремонт

\* указывается: ДП-В - доступно полностью всем; ДП-И (К, О, С, Г, У) – доступно полностью избирательно (указать категории инвалидов); ДЧ-В - доступно частично всем; ДЧ-И (К, О, С, Г, У) – доступно частично избирательно (указать категории инвалидов); ДУ - доступно условно, ВНД - недоступно

\*\*указывается один из вариантов: не нуждается; ремонт (текущий, капитальный); индивидуальное решение с ТСР; технические решения невозможны – организация альтернативной формы обслуживания

Комментарий к заключению: \_\_\_\_\_

**I Результаты обследования:**

**3. Пути (путей) движения внутри здания (в т.ч. путей эвакуации)**

**муниципальное бюджетное общеобразовательное учреждение «Гимназия №18» Старооскольского городского округа (МБОУ «Гимназия №18»**

**Старооскольского городского округа )**

**309511, Белгородская обл., г.Старый Оскол, мкр. Олимпийский, д.8**

№ п/п	Наименование функционально-планировочного элемента	Наличие элемента			Выявленные нарушения и замечания		Работы по адаптации объектов	
		есть/нет	№ на плане	№ фото	Содержание	Значимо для инвалида (категория)	Содержание	Виды работ
3.1	Коридор (вестибюль, зона ожидания, галерея, балкон)	есть	-	12	- отсутствуют горизонтальные опорные поручни вдоль стен; - отсутствуют тактильные и цветовые предупреждающие обозначения контура колонн	Все	- установить горизонтальные опорные поручни вдоль стен; - обозначить контуры колонн предупреждающими цветовыми полосами (вертикальными)	ТР
3.2	Лестница (внутри здания)	есть	-	1	- отсутствуют тактильные и цветовые предупреждающие полосы перед препятствием; - краевые ступени лестниц не выделены цветовыми полосами; - отсутствует пандус или подъемное устройство; - на перилах отсутствуют рельефные обозначения этажей	Все	- нанести тактильные и цветовые предупреждающие полосы; - выделить краевые ступени цветовыми полосами; - установить пандус или подъемное устройство;	Орг, ТР, ТСП
3.3	Пандус (внутри здания)	нет	-	-	-	-	-	-
3.4	Лифт пассажирский (или подъемник)	нет	-	-	-	-	-	-



3.5	Дверь	есть	-	3,5	- ненормативное размещение информационных обозначений помещений	Все	- установить информационные таблички к каждому помещению рядом с дверью на высоте от 1,4 до 1,75 м. со стороны дверной ручки	Орг, ТР
3.6	Пути эвакуации (в т.ч. зоны безопасности)	есть	-	13	- отсутствуют информационные указатели путей эвакуации; - на выходе имеется лестница, не оборудованная пандусом или подъемным устройством	Все	- обозначить пути эвакуации; - оборудовать лестницу пандусом или подъемным устройством	Орг, ТР, ТСР
	ОБЩИЕ требования к зоне	-	-	-	-	-	-	-

## II Заключение по зоне:

Наименование структурно-функциональной зоны	Состояние доступности* (к пункту 3.4 Акта обследования ОСИ)	Приложение		Рекомендации по адаптации (вид работы)** к пункту 4.1 Акта обследования ОСИ
		№ на плане	№ фото	
Путь движения внутри здания (в т.ч. путей эвакуации)	ДЧ-И (у.г.) ВНД-И (к,о,с)	-	13	Организационные мероприятия, текущий ремонт

\* указывается: ДП-В - доступно полностью всем; ДП-И (К, О, С, Г, У) - доступно полностью избирательно (указать категории инвалидов); ДЧ-В - доступно частично всем; ДЧ-И (К, О, С, Г, У) - доступно частично избирательно (указать категории инвалидов); ДУ - доступно условно, ВНД - недоступно

\*\* указывается один из вариантов: не нуждается; ремонт (текущий, капитальный); индивидуальное решение с ТСР; технические решения невозможны - организация альтернативной формы обслуживания

Комментарий к заключению: \_\_\_\_\_

Приложение 4 (Г)  
к Акту обследования ОСИ  
к паспорту доступности ОСИ  
№ 701  
от « 4 » октября 2022 г.

**I Результаты обследования:**  
**4. Зоны целевого назначения здания (целевого посещения объекта)**  
**Вариант I – зона обслуживания инвалидов**

**муниципальное бюджетное общеобразовательное учреждение «Гимназия №18» Старооскольского городского округа (МБОУ «Гимназия №18» Старооскольского городского округа )**  
**309511, Белгородская обл., г.Старый Оскол, мкр. Олимпийский, д.8**

№ п/п	Наименование функционально-планировочного элемента	Наличие элемента			Выявленные нарушения и замечания		Работы по адаптации объектов	
		есть/нет	№ на плане	№ фото	Содержание	Значимо для инвалида (категория)	Содержание	Виды работ
4.1	Кабинетная форма обслуживания	Есть	-	14	Имеются функциональные препятствия (пороги)	Все	Необходимо провести выравнивание порогов	Орг.ТР
4.2	Зальная форма обслуживания	Нет	-	-	-	-	-	-
4.3	Прилавочная форма обслуживания	Нет	-	-	-	-	-	-
4.4	Форма обслуживания с перемещением по маршруту	Нет	-	-	-	-	-	-
4.5	Кабина индивидуального обслуживания	Нет	-	-	-	-	-	-
	ОБЩИЕ требования к зоне	Нет	-	-	-	-	-	-

**II Заключение по зоне:**

Наименование структурно-функциональной зоны	Состояние доступности* (к пункту 3.4 Акта обследования ОСИ)	Приложение		Рекомендации по адаптации (вид работы)** к пункту 4.1 Акта обследования ОСИ
		№ на плане	№ фото	

Зона обслуживания инвалидов	ВНД	-	-	Организационные мероприятия и текущий ремонт

\* указывается: ДП-В - доступно полностью всем; ДП-И (К, О, С, Г, У) – доступно полностью избирательно (указать категории инвалидов); ДЧ-В - доступно частично всем; ДЧ-И (К, О, С, Г, У) – доступно частично избирательно (указать категории инвалидов); ДУ - доступно условно, ВНД - недоступно

\*\*указывается один из вариантов: не нуждается; ремонт (текущий, капитальный); индивидуальное решение с ТСР; технические решения невозможны – организация альтернативной формы обслуживания

Комментарий к заключению: \_\_\_\_\_

**I Результаты обследования:**

**4. Зоны целевого назначения здания (целевого посещения объекта)  
Вариант II – места приложения труда**

**муниципальное бюджетное общеобразовательное учреждение «Гимназия №18» Старооскольского городского округа (МБОУ «Гимназия №18» Старооскольского городского округа )  
309511, Белгородская обл., г.Старый Оскол, мкр. Олимпийский, д.8**

Наименование функционально-планировочного элемента	Наличие элемента			Выявленные нарушения и замечания		Работы по адаптации объектов	
	есть/нет	№ на плане	№ фото	Содержание	Значимо для инвалида (категория)	Содержание	Виды работ
Место приложения труда	Нет	-	-	-	-	-	-

**II Заключение по зоне:**

Наименование структурно-функциональной зоны	Состояние доступности* (к пункту 3.4 Акта обследования ОСИ)	Приложение		Рекомендации по адаптации (вид работы)** к пункту 4.1 Акта обследования ОСИ
		№ на плане	№ фото	
Место приложения труда	-	-	-	-

\* указывается: ДП-В - доступно полностью всем; ДП-И (К, О, С, Г, У) – доступно полностью избирательно (указать категории инвалидов); ДЧ-В - доступно частично всем; ДЧ-И (К, О, С, Г, У) – доступно частично избирательно (указать категории инвалидов); ДУ - доступно условно, ВНД - недоступно

\*\*указывается один из вариантов: не нуждается; ремонт (текущий, капитальный); индивидуальное решение с ТСР; технические решения невозможны – организация альтернативной формы обслуживания

Комментарий к заключению: \_\_\_\_\_

Приложение 4(III)  
к Акту обследования ОСИ  
к паспорту доступности ОСИ  
№ 781  
от « 4 » октября 2022 г.

**I Результаты обследования:**

**4. Зоны целевого назначения здания (целевого посещения объекта)  
Вариант III – жилые помещения**

**муниципальное бюджетное общеобразовательное учреждение «Гимназия  
№18» Старооскольского городского округа (МБОУ «Гимназия №18»  
Старооскольского городского округа )**

**309511, Белгородская обл., г.Старый Оскол, мкр. Олимпийский, д.8**

Наименование функционально-планировочного элемента	Наличие элемента			Выявленные нарушения и замечания		Работы по адаптации объектов	
	есть/нет	№ на плане	№ фото	Содержание	Значимо для инвалида (категория)	Содержание	Виды работ
Жилые помещения	Нет	-	-	-	-	-	-

**II Заключение по зоне:**

Наименование структурно-функциональной зоны	Состояние доступности* (к пункту 3.4 Акта обследования ОСИ)	Приложение		Рекомендации по адаптации (вид работы)** к пункту 4.1 Акта обследования ОСИ
		№ на плане	№ фото	
Жилые помещения	-	-	-	-

\* указывается: ДП-В - доступно полностью всем; ДП-И (К, О, С, Г, У) – доступно полностью избирательно (указать категории инвалидов); ДЧ-В - доступно частично всем; ДЧ-И (К, О, С, Г, У) – доступно частично избирательно (указать категории инвалидов); ДУ - доступно условно, ВНД - недоступно

\*\*указывается один из вариантов: не нуждается; ремонт (текущий, капитальный); индивидуальное решение с ТСР; технические решения невозможны – организация альтернативной формы обслуживания

Комментарий к заключению: \_\_\_\_\_

**I Результаты обследования:**  
**5. Санитарно-гигиенических помещений**  
**муниципальное бюджетное общеобразовательное учреждение «Гимназия**  
**№18» Старооскольского городского округа (МБОУ «Гимназия №18»**  
**Старооскольского городского округа)**  
**309511, Белгородская обл., г.Старый Оскол, мкр. Олимпийский, д.8**

№ п/п	Наименование функционально-планировочного элемента	Наличие элемента			Выявленные нарушения и замечания		Работы по адаптации объектов	
		есть/нет	№ на плане	№ фото	Содержание	Значимо для инвалида (категория)	Содержание	Виды работ
5.1	Туалетная комната	Есть	Есть	15, 16	-	-	-	-
5.2	Душевая/ ванная комната	Есть	Есть	17	-	-	-	-
5.3	Бытовая комната (гардеробная)	Есть	Есть	18	-	-	-	-
	ОБЩИЕ требования к зоне	-	-	-	-	-	-	-

**II Заключение по зоне:**

Наименование структурно-функциональной зоны	Состояние доступности* (к пункту 3.4 Акта обследования ОСИ)	Приложение		Рекомендации по адаптации (вид работы)** к пункту 4.1 Акта обследования ОСИ
		№ на плане	№ фото	
Санитарно-гигиенические помещения	-	-	-	-

\* указывается: ДП-В - доступно полностью всем; ДП-И (К, О, С, Г, У) – доступно полностью избирательно (указать категории инвалидов); ДЧ-В - доступно частично всем; ДЧ-И (К, О, С, Г, У) – доступно частично избирательно (указать категории инвалидов); ДУ - доступно условно, ВНД - недоступно

\*\*указывается один из вариантов: не нуждается; ремонт (текущий, капитальный); индивидуальное решение с ТСП; технические решения невозможны – организация альтернативной формы обслуживания

Комментарий к заключению: в связи с тем, что объект не имеет специализированного класса для детей, относящихся к детям-инвалидам, данный объект оценивался по обеспечению доступности для родителей (законных представителей детей)

**I Результаты обследования:**  
**6. Системы информации на объекте**  
**муниципальное бюджетное общеобразовательное учреждение «Гимназия №18» Старооскольского городского округа (МБОУ «Гимназия №18» Старооскольского городского округа)**  
**309511, Белгородская обл., г.Старый Оскол, мкр. Олимпийский, д.8**

№ п/п	Наименование функционально-планировочного элемента	Наличие элемента			Выявленные нарушения и замечания		Работы по адаптации объектов	
		есть/ нет	№ на плане	№ фото	Содержание	Значимо для инвалида (категория)	Содержание	Виды работ
6.1	Визуальные средства	Есть	-	4	Шрифт, размер и высота установки информационных табличек не соответствует нормативным требованиям	Все	Замена или переустановка информационных табличек	Орг, ТР, ТСР
6.2	Акустические средства	Есть	-	19	-	-	-	-
6.3	Тактильные средства	Нет	-	-	-	-	-	-
	ОБЩИЕ требования к зоне	-	-	-	-	-	-	-

**II Заключение по зоне:**

Наименование структурно-функциональной зоны	Состояние доступности* (к пункту 3.4 Акта обследования ОСИ)	Приложение		Рекомендации по адаптации (вид работы)** к пункту 4.1 Акта обследования ОСИ
		№ на плане	№ фото	
Системы информации на объекте	ДУ	-	-	Организационные мероприятия, ТР

\* указывается: ДП-В - доступно полностью всем; ДП-И (К, О, С, Г, У) – доступно полностью избирательно (указать категории инвалидов); ДЧ-В - доступно частично всем; ДЧ-И (К, О, С, Г, У) – доступно частично избирательно (указать категории инвалидов); ДУ - доступно условно, ВНД - недоступно

\*\*указывается один из вариантов: не нуждается; ремонт (текущий, капитальный); индивидуальное решение с ТСР; технические решения невозможны – организация альтернативной формы обслуживания

Комментарий к заключению: \_\_\_\_\_



№ 1

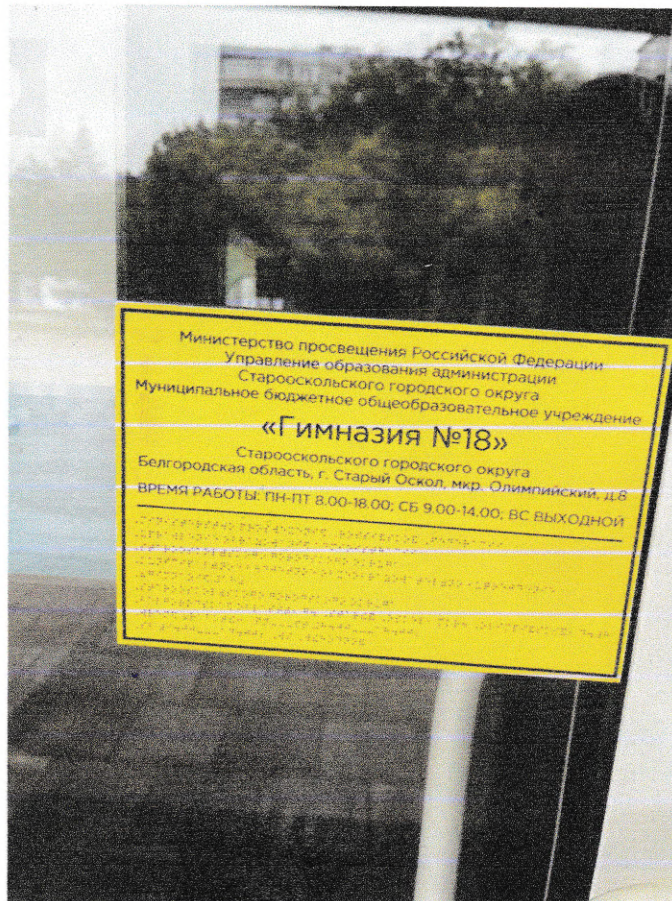


№ 2





№ 3



№ 4